




Feierabendrunde Alsdorf, Ofden

Der Alsdorfer Weiher lockt auch am Feierabend: Wie wär's mit einer Tretbootfahrt **3**, einem Sundowner in der Strandbar oder einfach nur im Grünen relaxen, während die Kinder auf dem Spielgelände **1** toben?

Doch zunächst heißt es Abtauchen ins Grüne: Bachaufwärts wird es wirklich wild, diesmal in der Naturvariante. Der Trubel verschwindet, die Teiche werden stiller, im Wasser spiegeln sich Erlen-Bruchwälder, mittendrin späht ein Kormoran von einem abgestorbenen Ast. Das Naturschutzgebiet Mittleres Broichbachtal **4** bewahrt eine urwüchsige Landschaft, die wir auf attraktiven Pfaden genießen können. Auch der alte Bahndamm **5** mit seinem Eichenwald gehört zum Naturschatz. Hier verläuft eine ehemalige Bahnlinie, die vor allem von Bergleuten des Aachener Reviers genutzt wurde. Die Kolonie Kellersberg **7** ist eine der frühen Bergwerkswerkssiedlungen. Sie ist nach dem nahegelegenen Schloss **6** benannt, das aus dem 14. Jh. stammt und 1897 völlig abbrannte. Der Eschweiler Bergwerksverein errichtete den heutigen Ziegelsteinbau 1906 im selben Jahr und Baustil wie die Bergarbeiterkolonie.

Tipp: Machen Sie einen extra Schlenker durch den Tierpark, Eintritt frei. Allerdings sollten Sie vor 18:30 Uhr hier sein, sonst sind die Tore dicht. Knotenpunkte: 44-41-40-42-54



Knotenpunkte zur Orientierung

An den Kreuzungen der Wanderwege, den sogenannten Knotenpunkten, sind Pfosten mit Wegweisern und Orientierungskarte installiert.

Die Nummer des Knotenpunkts, an dem Sie sind, steht ganz oben auf schwarzem Grund. Die Nummern auf weißem Grund weisen den Weg zu den nächsten Knotenpunkten. Sie sind auch an Abzweigungen unterwegs zu finden. An einigen Knotenpunkten finden Sie Stahlmasten mit Namen und Kilometerangaben zu wichtigen Zielen. Auch hier steht die Knotenpunktnummer ganz oben auf schwarzem Grund. Die weißen Plaketten mit den benachbarten Knotennummern sind unterhalb der Richtungsschilder befestigt.

Mit den Knotenpunkten können Sie sich orientieren, selbst Ihre Route zusammenstellen oder einer Feierabendrunde folgen.



Viel Vergnügen beim Wandern!

Weitere Informationen finden Sie auf www.staedteregion-aachen.de/inklusion

StädteRegion Aachen

Der Städteregionsrat
A 58 | Amt für Inklusion
und Sozialplanung
StädteRegion Aachen
52090 Aachen

Telefon + 49 241 5198 5802
E-Mail inklusionsamt@staedteregion-aachen.de
Internet staedteregion-aachen.de/inklusionsamt

Mehr von uns auf



A 58/Feierabendrunde 03.23 | Text und Fotos: Christa Mohr, Bettina Kreisel | Karte: Paul Dunkel | Gedruckt auf 100% Recyclingpapier










Feierabendrunde 3 „Ofden“

Wandern nach Zahlen im Wurm-
und Broichbachtal



Feierabendrunde Aldorf, Ofden

LÄNGE: 4,2 km
DAUER: 1:10 - 1:30 Std.
CHARAKTER: einige starke Steigungen

-  **START**
-  **BUSHALTESTELLE Freizeitpark**
-  **PARKPLATZ Tierpark**
-  **STRECKENVERLAUF**
-  **WANDERWEGE**
-  **WANDER-KNOTENPUNKT**
-  **STIEGUNG**
-  **ENTFERNUNG ZWISCHEN KNOTEN**
-  **BESONDERHEITEN**

-  **1 Spielgelände**
-  **2 Tierpark**
-  **3 Bootsverleih**
-  **4 NSG Mittleres Broichbachtal**
-  **5 Bahndamm**
-  **6 Schloss Kellersberg**
-  **7 Bergarbeiterkolonie**

